

«СОГЛАСОВАНО»

Руководитель отдела образования
МО «Томаринский городской
округ» Сахалинской области

Т.А. Де
« 01 » 09 2024 г.



«СОГЛАСОВАНО»

Врио начальника отделения
Госавтоинспекции ОМВД России
по Томаринскому городскому
округу капитан полиции


А.М. Грошева
« 01 » 09 2024 г.



«УТВЕРЖДАЮ»

Заведующий МБДОУ
детский сад № 3 «Малыш»
г. Томари

Т.Н. Манжара
« 01 » 09 2024 г.



ПАСПОРТ

дорожной безопасности образовательного учреждения

Муниципального бюджетного

дошкольного общеобразовательного учреждения

детский сад № 3 «Малыш» г. Томари

Сахалинской области

(наименование образовательного учреждения)

2024 год

Общие сведения

Муниципальное бюджетное дошкольное общеобразовательное учреждение детский сад № 3 «Малыш» г. Томари Сахалинской области
(полное наименование образовательной организации)

Тип образовательной организации дошкольное общеобразовательное учреждение

Юридический адрес: 694820 Сахалинская область г.Томари ул. Дзержинского, 9

Фактический адрес: 694820 Сахалинская область г.Томари ул. Дзержинского, 9

Руководители образовательной организации:

Заведующий Манжара Татьяна Николаевна 2-69-61
(фамилия, имя, отчество) (телефон)

Заместитель заведующего по методической работе Галак Оксана Александровна 2-66-90
(фамилия, имя, отчество) (телефон)

Ответственные работники муниципального органа образования

ведущий специалист
отдела образования Черникова А. Н.
(должность) (фамилия, имя, отчество)
раб. тел. 2-75-02
(телефон)

Ответственные от

Госавтоинспекции Старший гос.инспектор РЭГ отделения
Госавтоинспекции ОМВД России
по Томаринскому ГО Грошева А.М.
(должность) (фамилия, имя, отчество)
раб. тел. 2-71-35
(телефон)

Ответственные работники за мероприятия по профилактике детского травматизма

Педагог-психолог Варламова С.В.
(должность) (фамилия, имя, отчество)
раб. тел. 2-69-61
(телефон)

Руководитель или ответственный
работник дорожно-эксплуатационной
организации, осуществляющей
содержание улично-дорожной
сети (УДС)*

Иванеева И.С.

(фамилия, имя, отчество)

2-69-90

(телефон)

Руководитель или ответственный
работник дорожно-эксплуатационной
организации, осуществляющей
содержание технических средств
организации дорожного движения (ТСОДД)*

Иванеева И.С.

(фамилия, имя, отчество)

2-69-90

(телефон)

Количество обучающихся (учащихся, воспитанников) 45

наличие уголка по БДД

уголок по БДД расположен в фойе на 2 этаже

(если имеется, указать место расположения)

Наличие класса по БДД

нет

(если имеется, указать место расположения)

Наличие автогородка (площадки) по БДД

имеется

Наличие автобуса в образовательной организации

нет

(при наличии автобуса)

Владелец автобуса

нет

(ОО, муниципальное образование и др.)

Режим работы МБДОУ:

с 8:00 до 18:00

Телефоны оперативных служб:

Пожарная охрана - 101

Полиция - 102

Скорая помощь - 103

Единый телефон - 112

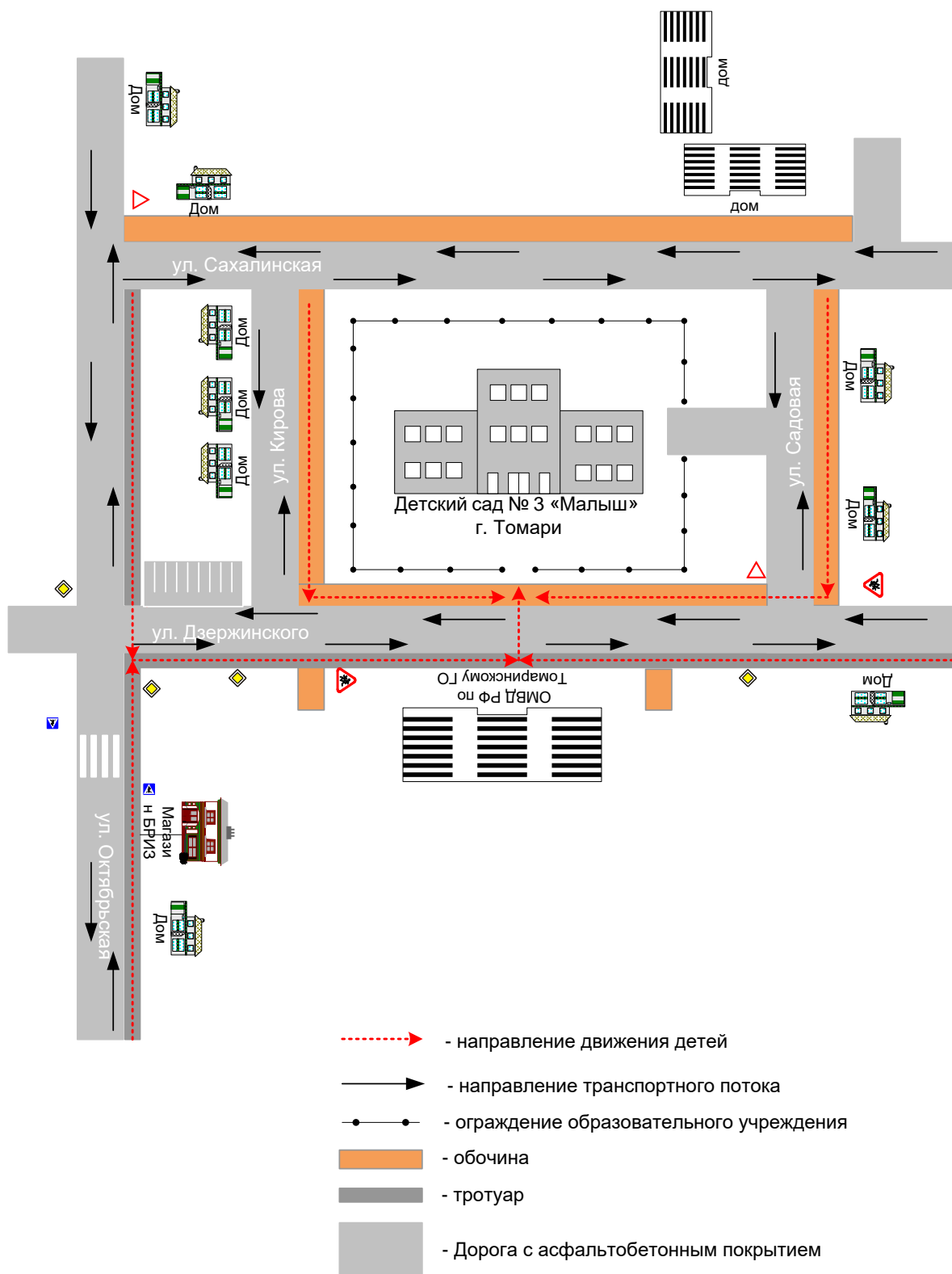
* Дорожно-эксплуатационные организации, осуществляющие содержание УДС и ТСОДД, несут ответственность в соответствии с законодательством Российской Федерации (Федеральный закон «О безопасности дорожного движения» от 10 декабря 1995 г. № 196-ФЗ, Кодекс Российской Федерации об административных правонарушениях, Гражданский кодекс Российской Федерации).

Содержание

- I. План-схемы образовательной организации (сокращение – ОО).
 1. Район расположения образовательной организации, пути движения транспортных средств и детей (обучающихся); организация дорожного движения в непосредственной близости от образовательной организации с размещением соответствующих технических средств организации дорожного движения, маршруты движения детей и расположение парковочных мест;
 2. Пути движения транспортных средств к местам разгрузки/погрузки и рекомендуемых безопасных путей передвижения детей по территории образовательной организации.

I. План-схемы образовательной организации

1. Район расположения МБДОУ детский сад № 3 «Малыш», пути движения транспортных средств и детей (обучающихся), организации дорожного движения в непосредственной близости от образовательного учреждения с размещением соответствующих технических средств, маршруты движения детей.



Рекомендации к составлению план-схемы района расположения образовательной организации

1. Район расположения образовательной организации определяется группой жилых домов, зданий и улично-дорожной сетью с учетом остановок общественного транспорта (выходов из станций метро), центром которого является непосредственно образовательная организация;

2. Территория, указанная на схеме, включает:

- образовательную организацию;
- стадион вне территории образовательной организации, на котором могут проводиться занятия по физической культуре (*при наличии*);
- парк, в котором могут проводиться занятия с детьми на открытом воздухе (*при наличии*);
- спортивно-оздоровительный комплекс (*при наличии*);
- жилые дома, в которых проживает большая часть детей данной образовательной организации;
- автомобильные дороги и тротуары.

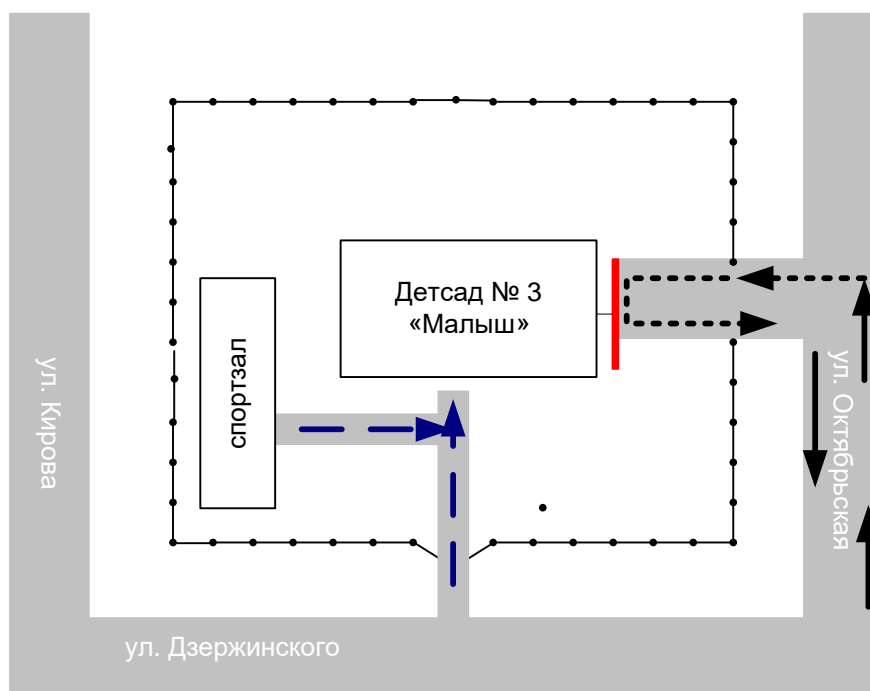
3. На схеме обозначены:





- расположение жилых домов, зданий и сооружений;
- сеть автомобильных дорог;
- пути движения транспортных средств;
- пути движения детей в/из образовательную организацию;
- опасные участки (места несанкционированных переходов на подходах к образовательной организации, места имевших место случаев дорожно-транспортных происшествий с участием детей-пешеходов и детей-велосипедистов);
- уличные (наземные – регулируемые / нерегулируемые) и внеуличные (надземные / подземные) пешеходные переходы;
- названия улиц и нумерация домов.

Схема необходима для общего представления о районе расположения образовательной организации. На схеме обозначены наиболее частые пути движения детей от дома (от отдаленных остановок маршрутных транспортных средств) к образовательной организации и обратно.

При исследовании маршрутов движения детей необходимо уделить особое внимание опасным зонам, где дети пересекают проезжие части дорог не по пешеходному переходу.

2. Пути движения транспортных средств к местам разгрузки/погрузки и рекомендуемые пути передвижения детей по территории МБДОУ детский сад № 3 «Малыш» г. Томари.



-  - въезд/выезд грузовых транспортных средств
-  - движение грузовых транспортных средств по территории образовательного учреждения
-  - движение детей по территории ОУ
-  - место разгрузки/погрузки

Рекомендации к составлению схемы пути движения транспортных средств к местам разгрузки/погрузки и рекомендуемые безопасные пути передвижения детей по территории образовательной организации

На схеме указывается примерная траектория движения транспортных средств на территории образовательной организации, в том числе места погрузки/разгрузки, а также безопасный маршрут движения детей во время погрузочно-разгрузочных работ.

В целях обеспечения безопасного движения детей по территории образовательной организации необходимо исключить пересечения путей движения детей и путей движения транспортных средств.